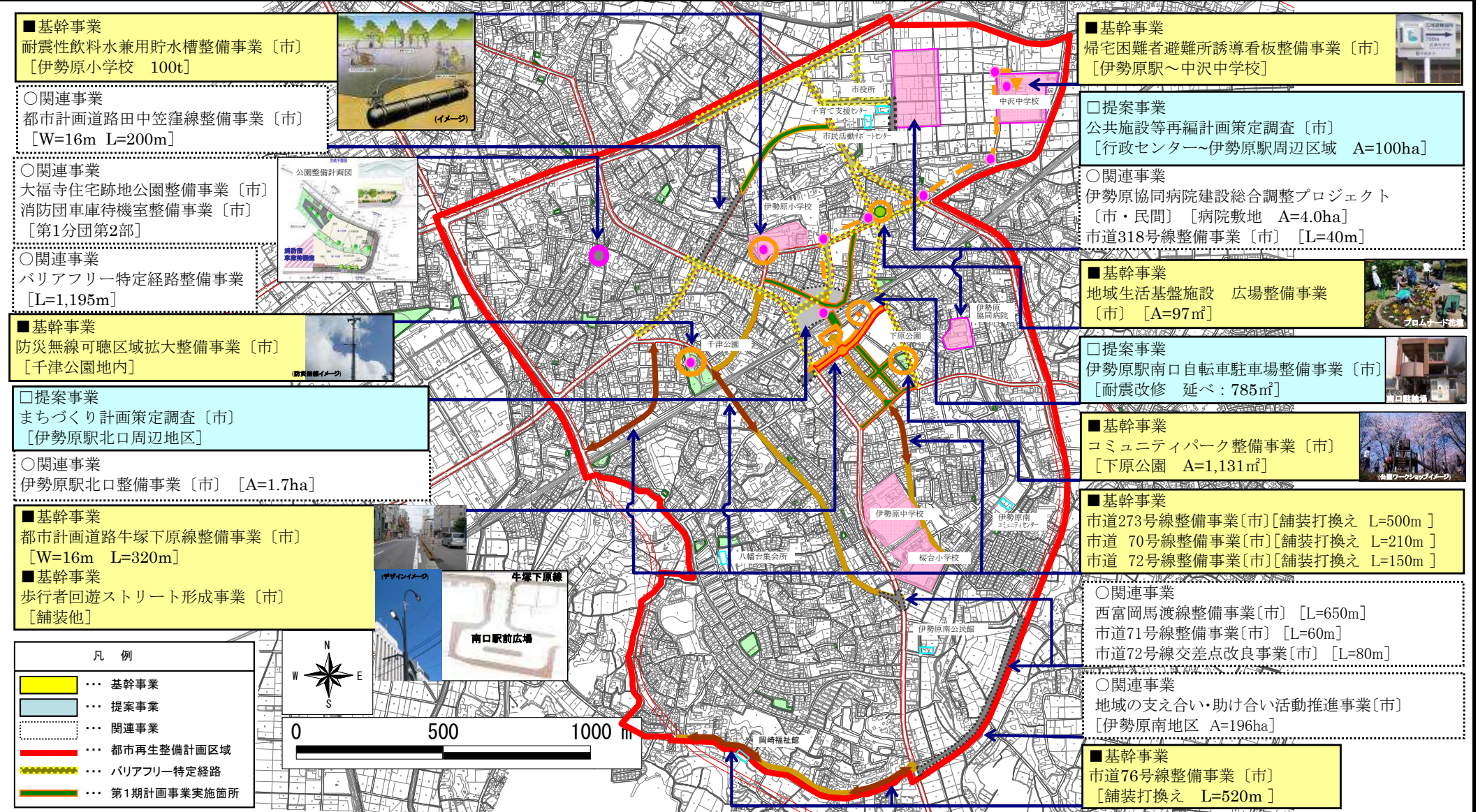


## 伊勢原駅周辺地区(神奈川県伊勢原市) 整備方針概要図

目標	1 交通環境の改善とまちの賑わい向上	代表的な指標	街なか南北往来者数 (人/14h)	9,367 (H20年度) →	9,400 (H25年度)
	2 安全・安心のまちづくりの推進		伊勢原南公民館の利用者数 (人/年)	31,139 (H19年度) →	36,000 (H25年度)
	3 バリアフリーの着実な推進と生活環境の改善		飲料水等の備蓄世帯率 (%)	55 (H20年度) →	60 (H25年度)

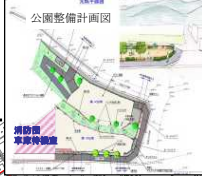


■ 基幹事業  
耐震性飲料水兼用貯水槽整備事業〔市〕  
〔伊勢原小学校 100t〕



○ 関連事業  
都市計画道路田中笠窪線整備事業〔市〕  
〔W=16m L=200m〕

○ 関連事業  
大福寺住宅跡地公園整備事業〔市〕  
消防団車庫待機室整備事業〔市〕  
〔第1分団第2部〕



○ 関連事業  
バリアフリー特定経路整備事業  
〔L=1,195m〕

■ 基幹事業  
防災無線可聴区域拡大整備事業〔市〕  
〔千津公園地内〕



□ 提案事業  
まちづくり計画策定調査〔市〕  
〔伊勢原駅北口周辺地区〕

○ 関連事業  
伊勢原駅北口整備事業〔市〕〔A=1.7ha〕

■ 基幹事業  
都市計画道路牛塚下原線整備事業〔市〕  
〔W=16m L=320m〕

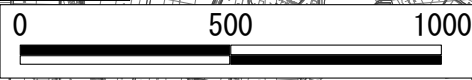



■ 基幹事業  
歩行者回遊ストリート形成事業〔市〕  
〔舗装他〕



凡例

- ... 基幹事業
- ... 提案事業
- ... 関連事業
- (Red) ... 都市再生整備計画区域
- (Yellow dashed) ... バリアフリー特定経路
- (Green dashed) ... 第1期計画事業実施箇所



■ 基幹事業  
帰宅困難者避難所誘導看板整備事業〔市〕  
〔伊勢原駅～中沢中学校〕



□ 提案事業  
公共施設等再編計画策定調査〔市〕  
〔行政センター～伊勢原駅周辺区域 A=100ha〕

○ 関連事業  
伊勢原協同病院建設総合調整プロジェクト  
〔市・民間〕〔病院敷地 A=4.0ha〕  
市道318号線整備事業〔市〕〔L=40m〕

■ 基幹事業  
地域生活基盤施設 広場整備事業  
〔市〕〔A=97㎡〕



□ 提案事業  
伊勢原駅南口自転車駐車場整備事業〔市〕  
〔耐震改修 延べ: 785㎡〕



■ 基幹事業  
コミュニティパーク整備事業〔市〕  
〔下原公園 A=1,131㎡〕



■ 基幹事業  
市道273号線整備事業〔市〕〔舗装打換え L=500m〕  
市道 70号線整備事業〔市〕〔舗装打換え L=210m〕  
市道 72号線整備事業〔市〕〔舗装打換え L=150m〕

○ 関連事業  
西富岡馬渡線整備事業〔市〕〔L=650m〕  
市道71号線整備事業〔市〕〔L=60m〕  
市道72号線交差点改良事業〔市〕〔L=80m〕

○ 関連事業  
地域の支え合い・助け合い活動推進事業〔市〕  
〔伊勢原南地区 A=196ha〕

■ 基幹事業  
市道76号線整備事業〔市〕  
〔舗装打換え L=520m〕