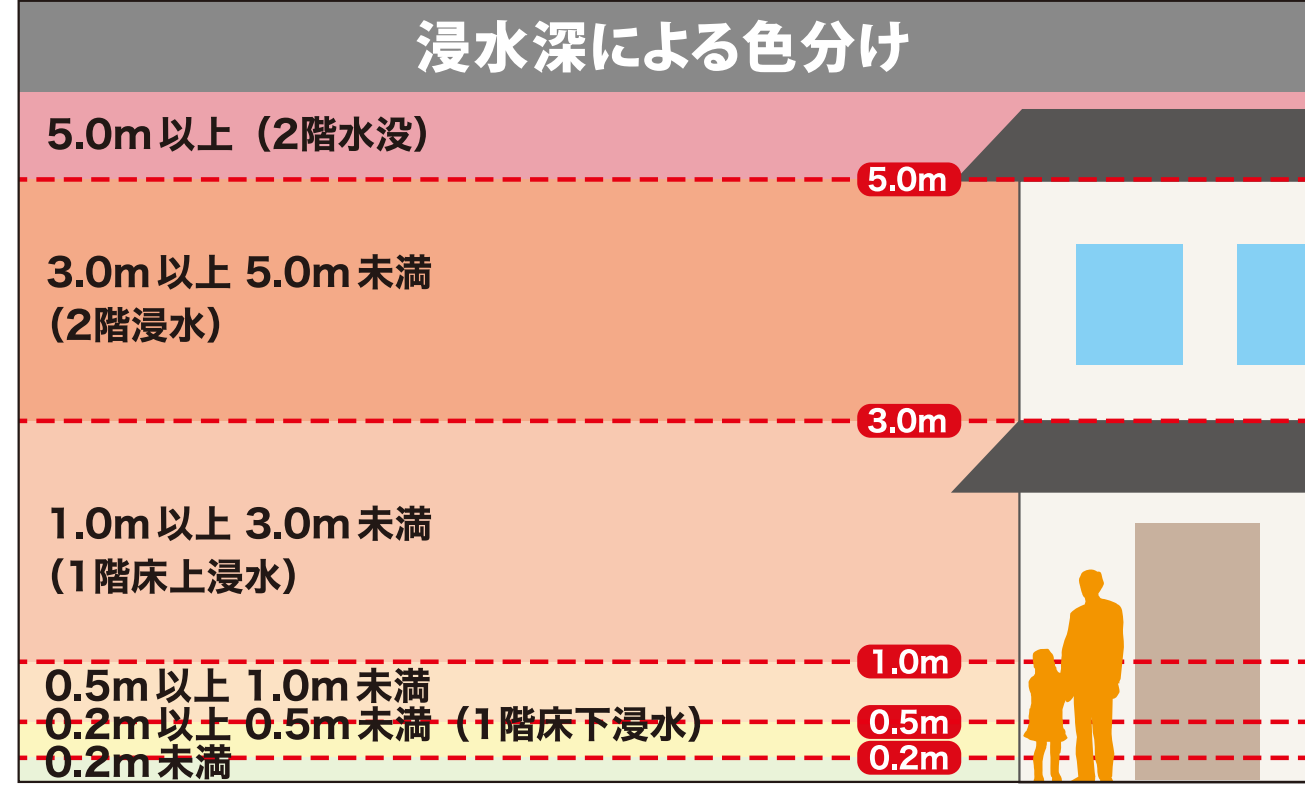


# 伊勢原市 内水 ハザードマップ

**内水氾濫**  
その場所に降った雨水が、下水道や水路等では処理しきれなくなり、マンホール等からあふれてしまう現象です。

**外水氾濫(洪水)**  
大雨で川の水量が増え堤防を越えたり、堤防が決壊したりして川の水が外へ流れ出てしまう現象です。



- ### 凡例
- 広域避難所
  - 臨時避難所
  - 福祉避難所
  - 帰宅困難者への支援施設
  - 市役所
  - 消防署
  - 警察署・交番・駐在所
  - 災害医療拠点病院等
  - 医療救護所
  - 水位観測所
  - 雨量計
  - 河川カメラ
  - 調整池
  - アンダーパス
  - 防災行政無線
  - 高速道路
  - 国道
  - 県道
  - 鉄道
  - 土砂災害のおそれがある地域
  - 土砂災害特別警戒区域
  - 急傾斜地の崩壊
  - 土石流
  - 土砂災害警戒区域
  - 急傾斜地の崩壊
  - 土石流
  - 急傾斜地崩壊危険区域
  - 危険区域

### 広域避難所

名称	住所	電話番号	地震	風水害
伊勢原小学校	伊勢原4-1-1	95-2519	○	○
伊勢原高校	田中1008-3	95-2578	○	○
中沢中学校	下糟屋231-1	94-5756	○	—
桜台小学校	桜台4-16-1	95-2787	○	○
伊勢原中学校	桜台4-2-1	95-2539	○	○
竹園小学校	岡崎6611-1	93-4718	○	○
大山小学校	大山209	95-2014	○	○
高部屋小学校	西富岡1090-1	95-2569	○	○
市体育館(総合運動公園)	西富岡320	92-3536	○	○
山王中学校	上粕屋804-2	95-2362	○	○
比々多小学校	神戸521-1	95-2307	○	—
成瀬中学校	高森2-22-1	95-1309	○	○
成瀬小学校	高森1481-3	95-2360	○	—
緑台小学校	高森482	93-4717	○	○
石田小学校	石田1168-1	92-8111	○	○
伊志田高校	石田1356-1	93-5613	○	○
大田小学校	下谷1471-1	95-1064	○	—

### 臨時避難所

名称	住所	電話番号	地震	風水害
中央公民館	東大竹1-21-1	93-7500	○	○
伊勢原北コミュニティセンター	伊勢原3-26-2	94-4499	○	○
武道館	伊勢原3-17-30	94-3555	○	○
板戸児童館	板戸831-9	—	○	○
池端福祉館	池端401-4	—	○	○
伊勢原南公民館	東大竹854	92-1210	○	—
伊勢原南コミュニティセンター	桜台5-12-18	95-5599	○	—
大山公民館	大山303-1	93-5708	○	○
老人福祉センター阿夫利荘	大山194	93-1006	○	○
JA湘南大山支店	子易1283	—	—	○
高部屋公民館	西富岡1143-1	94-3857	○	○
石倉福祉館	上粕屋1543-1	—	○	○
比々多公民館	坪/内307	92-6961	○	○
大原児童館	桜台1-31-5	—	○	○
成瀬公民館	高森1840-2	95-1096	○	—
成瀬コミュニティセンター	東成瀬26-1	95-5320	○	○
大田公民館	下谷1474-1	95-4375	○	—
善波児童館	善波738	—	—	○
東京農業大学	三ノ宮1499-1	—	—	○

### 福祉避難所

名称	住所
伊勢原養護学校	石田1390
伊勢原ホーム	石田1254-4
泉心荘	三ノ宮511-1
ピースフルライフオハナ	板戸901
すこやか園	桜台4-5-20
地域作業所ドリーム	桜台5-12-27
みどり園	栗蓬605-1
らんの里	沼目6-1257
湘南けやきの郷	小稲葉1281
ほほえみの丘	下平間700
ききょう苑	沼目6-1237
ピースフルライフさくら草	桜台3-9-32
絆	高森2-18-1
サテライト絆	高森3004-2
風の丘	高森台3-10-28

### 医療救護所

名称	住所
伊勢原シテイラザ(ふれあいホール)	伊勢原2-7-31
桜台小学校(保健室)	桜台4-16-1
大山小学校(保健室)	大山209
高部屋小学校(保健室)	西富岡1090-1
比々多小学校(保健室)	神戸521-1
成瀬中学校(保健室)	高森2-22-1
大田小学校(保健室)	下谷1471-1

### 帰宅困難者への支援

●帰宅困難者一時滞在施設  
交通機関の麻痺により、帰宅が困難となった観光客や駅前滞留者などに対して、トイレや休憩スペース、帰宅支援情報の提供を行う場所として、次の施設を指定しています。

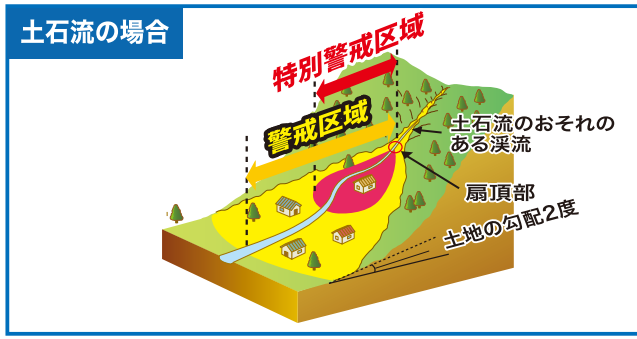
区分	施設	所在地
大山方面	老人福祉センター阿夫利荘	大山194
大山方面	阿夫利神社(下社)	大山112
愛甲石田駅周辺	日産テクニカルセンター	厚木市岡津古久560-2

●帰宅困難者避難所  
数日間にかかる帰宅困難者の発生を想定し、帰宅困難者避難所を指定しています。

区分	施設	所在地
大山方面	大山小学校	大山209
日向方面	高部屋小学校	西富岡1090-1
伊勢原駅周辺	中沢中学校	下糟屋231-1
愛甲石田駅周辺	伊志田高校	石田1356-1

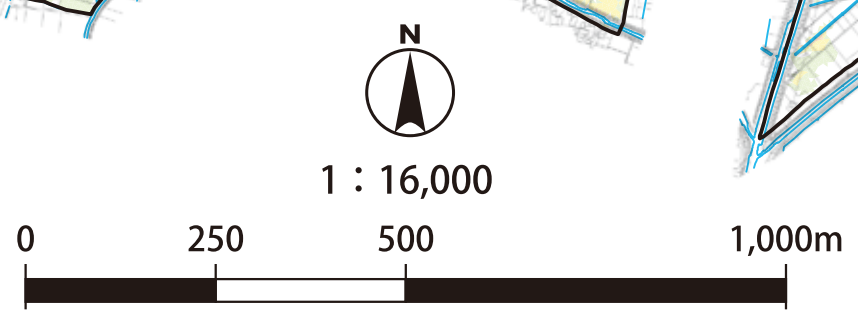
### 土砂災害特別警戒区域

急傾斜地の崩壊や土石流、地すべりが発生した場合に、建築物に損傷が生じ住民などの生命又は身体に著しい危害が生じるおそれがあると認められる区域であり、特定の開発行為に対する許可制や、建築物の構造制限などが行われます。



### 土砂災害警戒区域

急傾斜地の崩壊や土石流、地すべりが発生した場合に、住民などの生命又は身体に著しい危害が生じるおそれがあると認められる区域であり、危険の周知、警戒避難体制の整備が行われます。



このマップは大雨時に想定される下水道や水路に起因した内水氾濫の浸水範囲や浸水深、土砂災害警戒区域等を記したマップです。自宅等のリスクを把握し、いざという時の避難行動に役立ててください。

**降雨想定**  
1時間あたり152.9mmの降雨(想定最大規模)  
※なお、この浸水想定結果は一つの例であり、想定を超える連続する降雨や二級河川からの氾濫を考慮していません。